



ГИПРОВОСТОКНЕФТЬ
АКЦИОНЕРНОЕ ОБЩЕСТВО

Заказчик – ООО «НОВАТЭК-ТАРКОСАЛЕНЕФТЕГАЗ»

**Восточно-Тазовское месторождение.
Объекты добычи. Лупинг газопровода
пластового газа от Куста 1 до Куста 3**

ПРОЕКТНАЯ ДОКУМЕНТАЦИЯ

Раздел 5. Проект организации строительства

Часть 2. Графическая часть

1576-П-ПОС2

Том 5.2

Изм.	№ док.	Подп.	Дата
1	816-24	<i>Медв</i>	06.02.24



ГИПРОВОСТОКНЕФТЬ
АКЦИОНЕРНОЕ ОБЩЕСТВО

Заказчик – ООО «НОВАТЭК-ТАРКОСАЛЕНЕФТЕГАЗ»

**Восточно-Тазовское месторождение.
Объекты добычи. Лупинг газопровода
пластового газа от Куста 1 до Куста 3**

ПРОЕКТНАЯ ДОКУМЕНТАЦИЯ

**Раздел 5. Проект организации строительства
Часть 2. Графическая часть**

1576-П-ПОС2

Том 5.2

Главный инженер

Главный инженер проекта




Н.П. Попов

А.А. Брусничкин

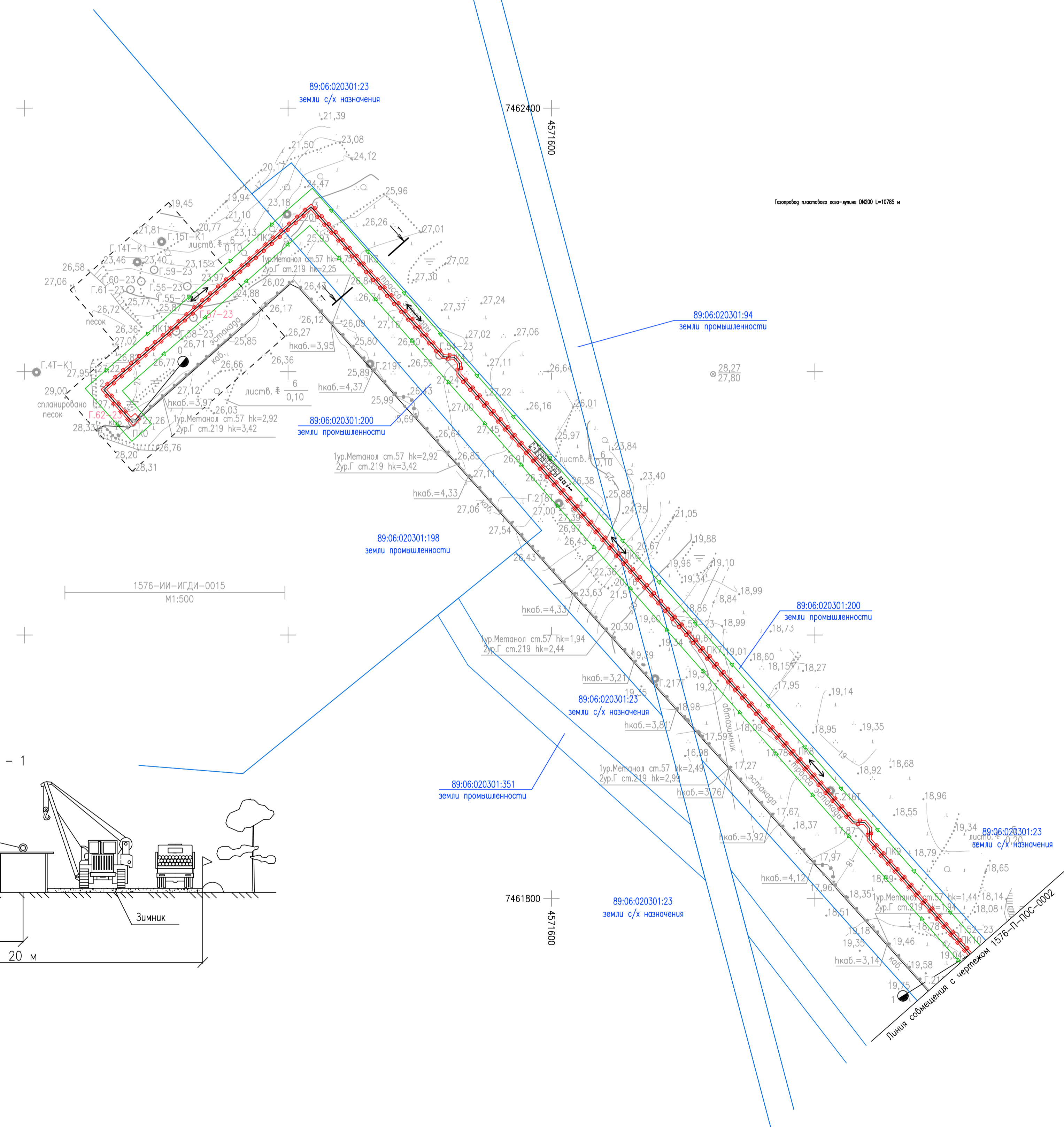
Инов. №подл.	Подпись и дата	Взам. инв. №

Обозначение	Наименование	Примечание
1576-П-ПОС2-С	Содержание тома 5.2	Изм.1 (зам.)
1576-П-СП	Состав проектной документации	
1576-П-ПОС-0001	План трассы эстакады от куста N1 до точки подключения в газопровод от куста N3 ПК0-ПК10	
1576-П-ПОС-0002	План трассы эстакады от куста N1 до точки подключения в газопровод от куста N3 ПК10-ПК20	
1576-П-ПОС-0003	План трассы эстакады от куста N1 до точки подключения в газопровод от куста N3 ПК20-ПК30	
1576-П-ПОС-0004	План трассы эстакады от куста N1 до точки подключения в газопровод от куста N3 ПК30-ПК40	
1576-П-ПОС-0005	План трассы эстакады от куста N1 до точки подключения в газопровод от куста N3 ПК40-ПК50	
1576-П-ПОС-0006	План трассы эстакады от куста N1 до точки подключения в газопровод от куста N3 ПК50-ПК60	
1576-П-ПОС-0007	План трассы эстакады от куста N1 до точки подключения в газопровод от куста N3 ПК60-ПК70	
1576-П-ПОС-0008	План трассы эстакады от куста N1 до точки подключения в газопровод от куста N3 ПК70-ПК80	
1576-П-ПОС-0009	План трассы эстакады от куста N1 до точки подключения в газопровод от куста N3 ПК80-ПК90	
1576-П-ПОС-0010	План трассы эстакады от куста N1 до точки подключения в газопровод от куста N3 ПК90-ПК100	
1576-П-ПОС-0011	План трассы эстакады от куста N1 до точки подключения в газопровод от куста N3 ПК100-ПК107+91,3	
1576-П-ПОС-0012	Схема расположение временного вахтового поселка	Изм. 1 (нов.)

Взам. инв. №								
	Подпись и дата							
1		-	Зам.	816-24	<i>[Подпись]</i>	06.02.24	1576-П-ПОС2-С	
Изм.	Кол.уч.	Лист	№ док.	Подпись	Дата			
Инв. № подл.	Разраб.	Моружко	<i>[Подпись]</i>	06.02.24	Содержание тома 5.2	Стадия	Лист	Листов
	Н.контр.	Поликашина	<i>[Подпись]</i>	06.02.24		П		1
								



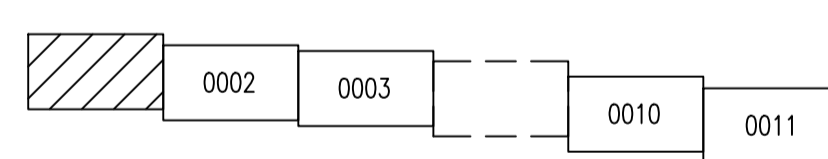
89:06:020301:198
земли промышленности



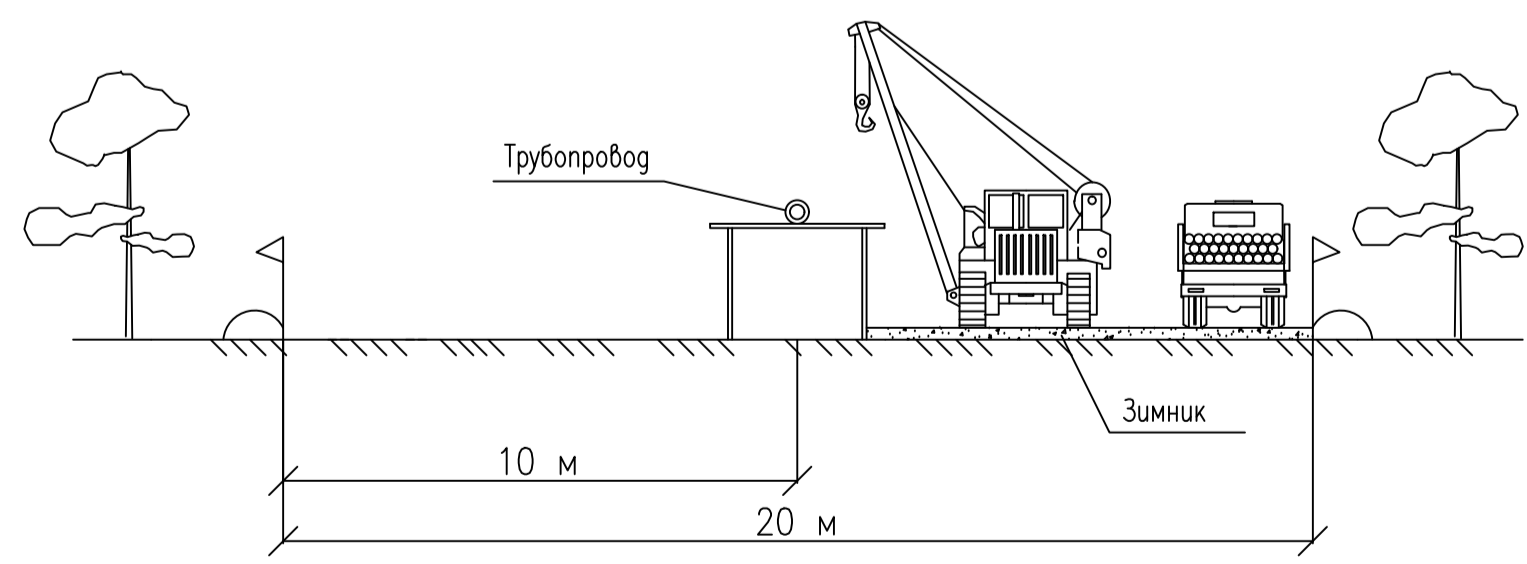
УСЛОВНЫЕ ОБОЗНАЧЕНИЯ

Обозначение	Наименование
	Границы отвода на период строительства
	Границы отвода на период эксплуатации
	Границы участков по сведениям ЕГРН
86:06:020301:198	Кадастровый номер земельного участка
	Граница зоны планируемого размещения линейного объекта в соответствии с документацией по планировке территории
	Характерная точка и номер устанавливаемой границы зоны планируемого размещения линейного объекта
	Площадка под временные здания
	Площадка складирования материалов
	Переносные прожекторные мачты
	Биотуалет
	Направление движ. строительной техники

Схема расположения листов



1. Типовые сечения трассы 1-1 см. на листе 1576-П-ПОС-0001.

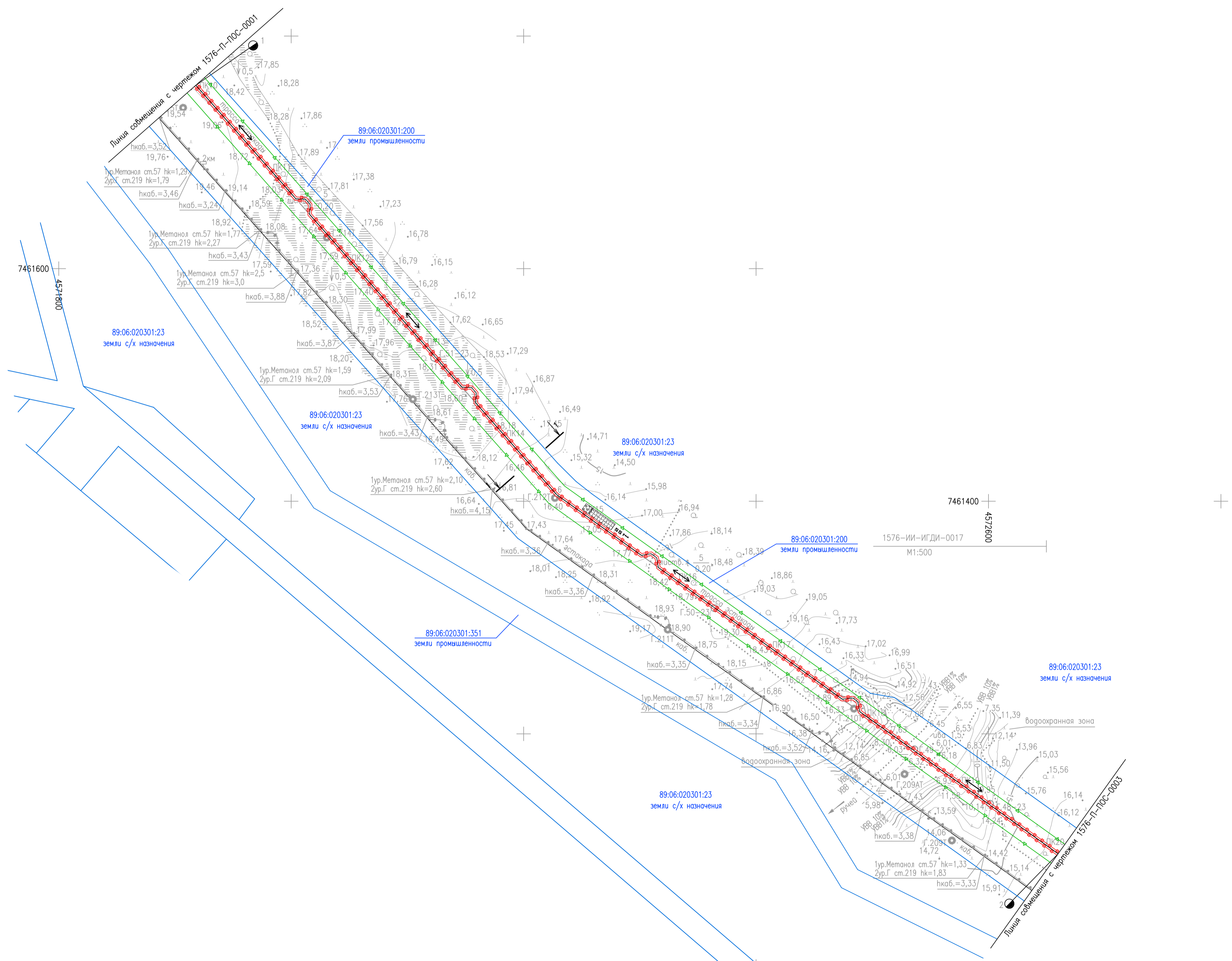


1576-П-ПОС-0001					
Восточно-Тазовское месторождение. Объекты добычи. Луговые газопроводы пластового газа от Куста 1 до Куста 3					
Изм.	Кол.ч.	Лист	№рек.	Подп.	Дата
Разраб.	Морушко				18.12.23
Проверил	Мишина				18.12.23
Гл. спец.	Карпачев				18.12.23
Н.контр.	Полыкашина				18.12.23
ГИП	Брусничкин				18.12.23

Стадия	Лист	Листов
П		1

План трассы эстакады от куста N1 до точки подключения в газопровод от куста N3 ПК0-ПК10

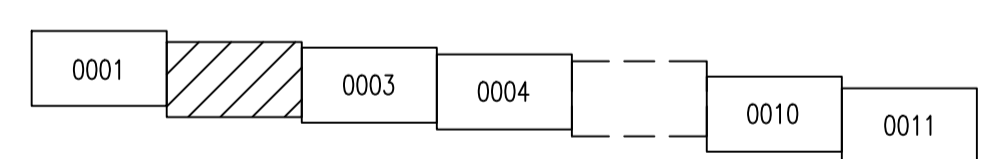
Формат А1 Файл 1576-П-ПОС-0001_0.dwg



УСЛОВНЫЕ ОБОЗНАЧЕНИЯ

Обозначение	Наименование
	Границы отвода на период строительства
	Границы отвода на период эксплуатации
	Границы участков по сведениям ЕГРН
89:06:020301:198	Кадастровый номер земельного участка
	Граница зоны планируемого размещения линейного объекта в соответствии с документацией по планировке территории
• 2	Характерная точка и номер устанавливаемой границы зоны планируемого размещения линейного объекта
	Площадка под временные здания
	Площадка складирования материалов
	Переносные проекторные мачты
	Биотуалет
	Направление движ. строительной техники

Схема расположения листов



1. Типовое сечение трассы 1-1 см. на листе 1576-П-ПОС-0001.

Составлено	
Составлено	
Ввек. инб. N	
Попр. и дата	
Инк. N подл.	

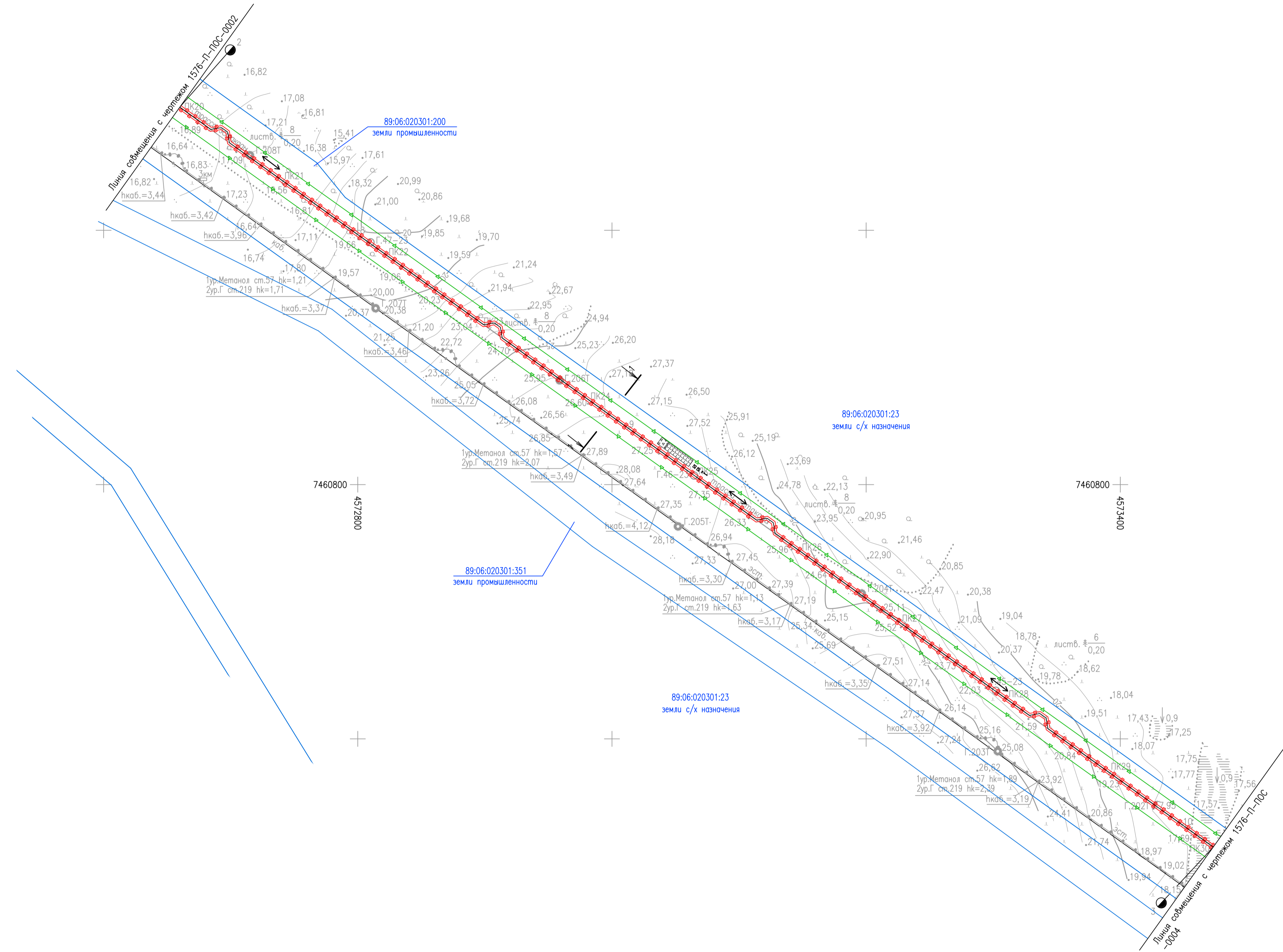
1576-П-ПОС-0002					
Восточно-Тазовское месторождение. Объекты добычи. Луговая газопровода пластового газа от Куста 1 до Куста 3					
Изм.	Кол.ч.	Лист	Нр.ок.	Попр.	Дата
Разработ.	Моружко				18.12.23
Проверил	Мишина				18.12.23
Гл. спец.	Карпачев				18.12.23
Н. контр.	Полыкашина				18.12.23
ГИП	Брусничкин				18.12.23

Стация	Лист	Листов
П		1

План трассы эстакады от куста N1 до точки подключения в газопровод от куста N3 ПК10-ПК20

Формат А1 Файл 1576-П-ПОС-0002_0.dwg

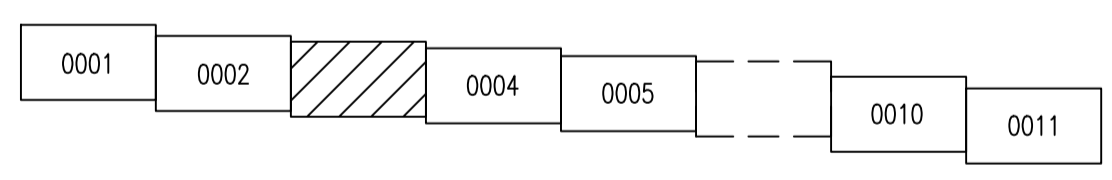




УСЛОВНЫЕ ОБОЗНАЧЕНИЯ

Обозначение	Наименование
	Границы отвода на период строительства
	Границы отвода на период эксплуатации
	Границы участков по сведениям ЕГРН
86:06:020301:198	Кадастровый номер земельного участка
	Граница зоны планируемого размещения линейного объекта в соответствии с документацией по планировке территории
2	Характерная точка и номер устанавливаемой границы зоны планируемого размещения линейного объекта
	Площадка под временные здания
	Площадка складирования материалов
	Переносные проекторные мачты
	Биотуалет
	Направление движ. строительной техники

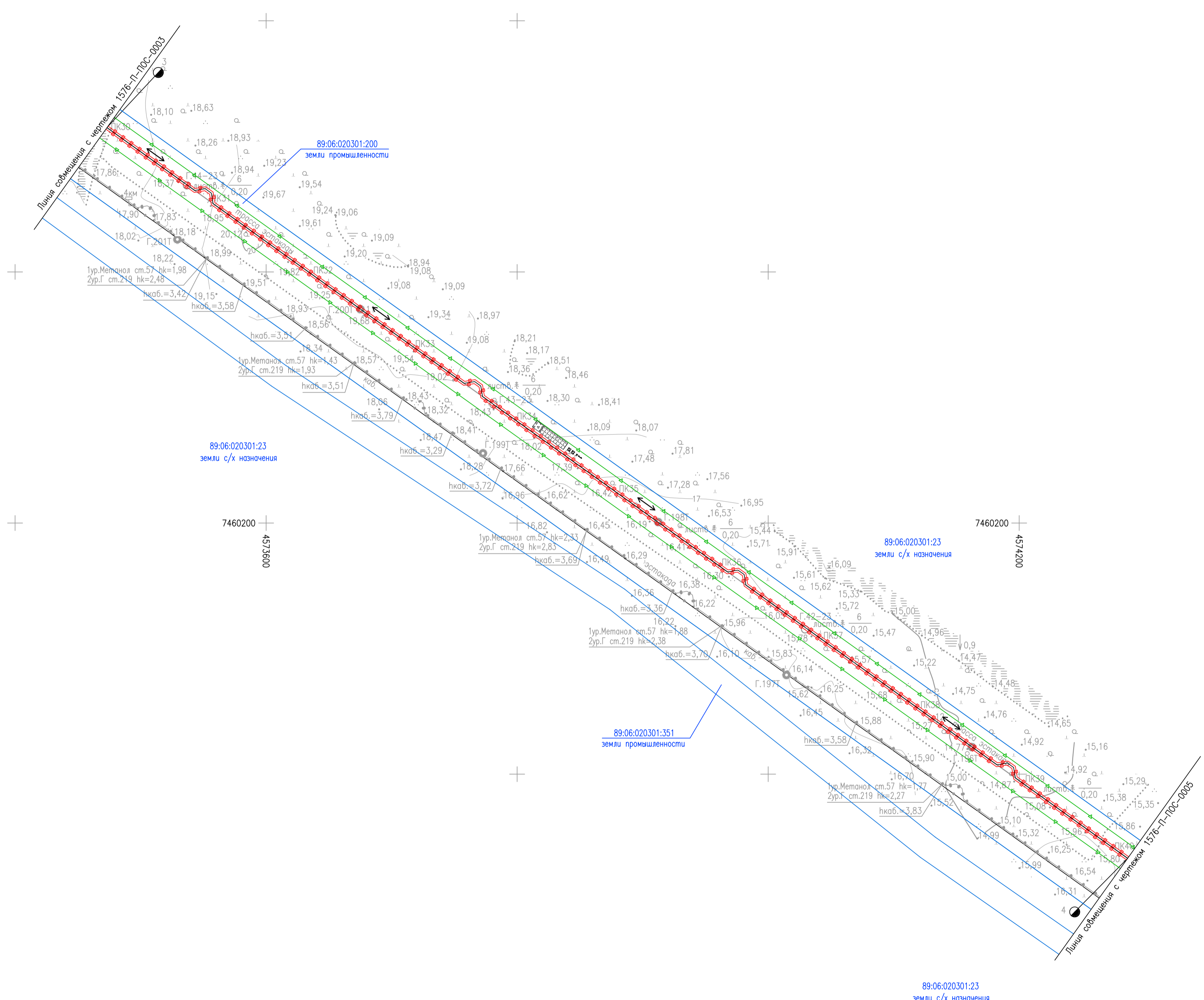
Схема расположения листов



1. Типовые сечения трассы 1-1 см. на листе 1576-П-ПОС-0001.

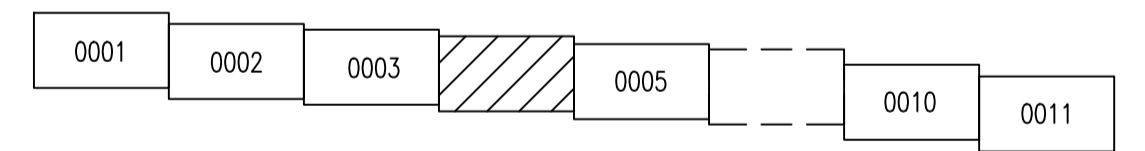
Согласовано	
Согласовано	
Мик. N подг.	Взак. инб. N
Подп. и дата	

1576-П-ПОС-0003											
Восточно-Тазовское месторождение. Объекты добычи. Луговая газопровода пластового газа от Куста 1 до Куста 3											
Изм.	Кол.уч.	Лист	№рек.	Подп.	Дата						
Разработ.	Морушко				18.12.23						
Проверил	Мишина				18.12.23						
Гл.спец.	Карпович				18.12.23						
Н.контр.	Полыкашина				18.12.23						
ГИП	Брусничкин				18.12.23						
План трассы эстакады от куста N1 до точки подключения в газопровод от куста N3 ПК20-ПК30					<table border="1"> <tr> <th>Стация</th> <th>Лист</th> <th>Листов</th> </tr> <tr> <td>П</td> <td></td> <td>1</td> </tr> </table>	Стация	Лист	Листов	П		1
Стация	Лист	Листов									
П		1									



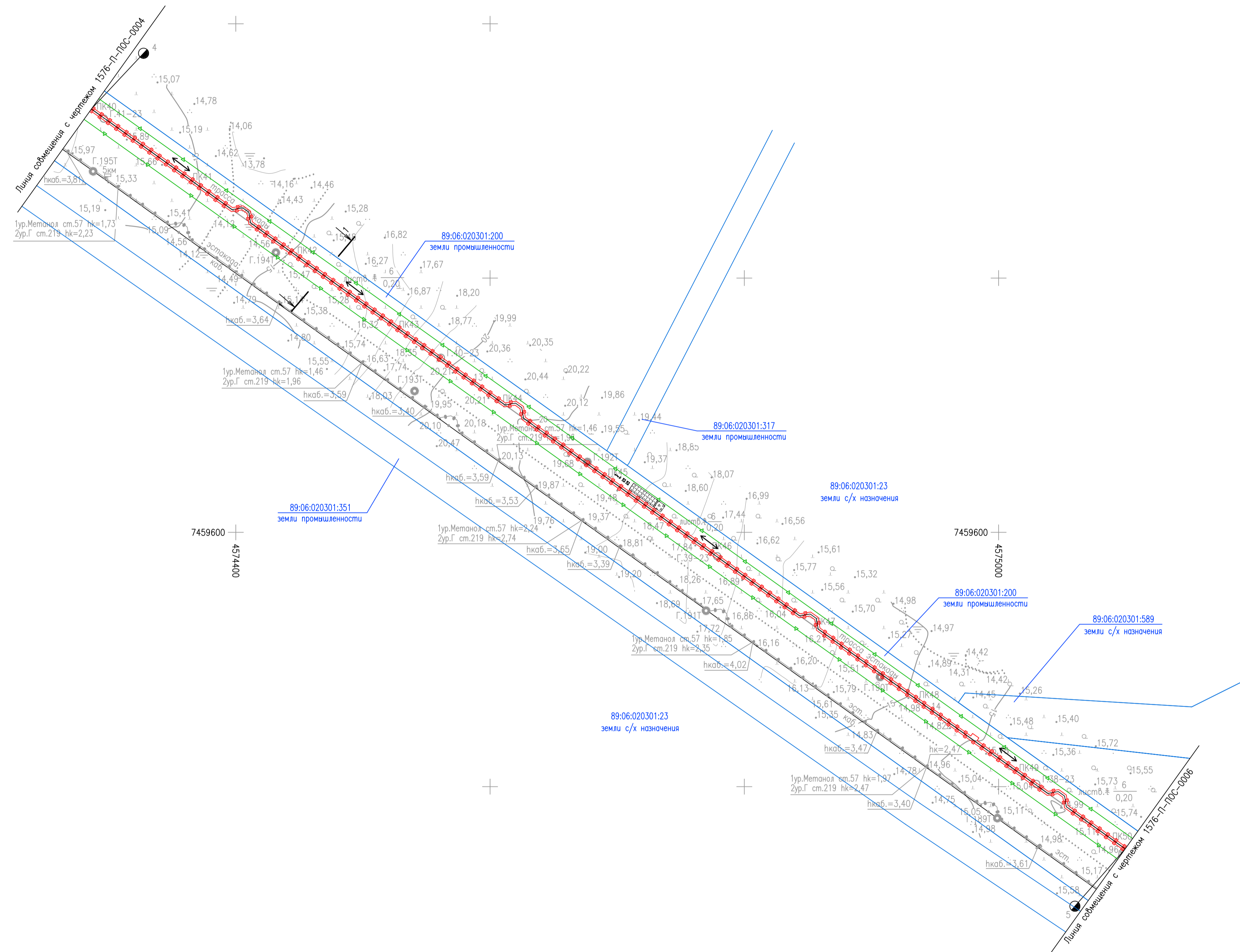
УСЛОВНЫЕ ОБОЗНАЧЕНИЯ	
Обозначение	Наименование
	Границы отвода на период строительства
	Границы отвода на период эксплуатации
	Границы участков по сведениям ЕГРН
86:06:020301:198	Кадастровый номер земельного участка
	Граница зоны планируемого размещения линейного объекта в соответствии с документацией по планировке территории
	Характерная точка и номер устанавливаемой границы зоны планируемого размещения линейного объекта
	Площадка под временные здания
	Площадка складирования материалов
	Переносные проектные мачты
	Биотуалет
	Направление движ. строительной техники

Схема расположения листов



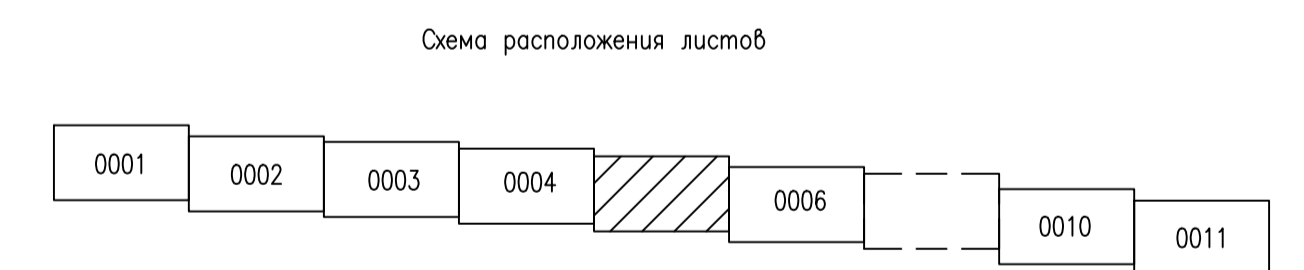
1. Типовые сечения трассы 1-1 см. на листе 1576-П-ПОС-0001.

1576-П-ПОС-0004						Восточно-Тазовское месторождение. Объекты добычи. Луговая газопровода пластового газа от Куста 1 до Куста 3		
Изм.	Кол.ч.	Лист	№рек.	Подп.	Дата	Стадия	Лист	Листов
Разработ.	Моружко				18.12.23	П		1
Проверил	Мишина				18.12.23			
Гл.спец.	Карпович				18.12.23			
Н.контр.	Полякашина				18.12.23	План трассы эстакады от куста N1 до точки подключения в газопровод от куста N3		
ГИП	Брусничкин				18.12.23	ПК30-ПК40		



УСЛОВНЫЕ ОБОЗНАЧЕНИЯ

Обозначение	Наименование
	Границы отвода на период строительства
	Границы отвода на период эксплуатации
	Границы участков по сведениям ЕГРН
86:06:020301:198	Кадастровый номер земельного участка
	Граница зоны планируемого размещения линейного объекта в соответствии с документацией по планировке территории
• 2	Характерная точка и номер устанавливаемой границы зоны планируемого размещения линейного объекта
	Площадка под временные здания
	Площадка складирования материалов
	Переносные прожекторные мачты
	Биотуалет
	Направление свжж. строительной техники

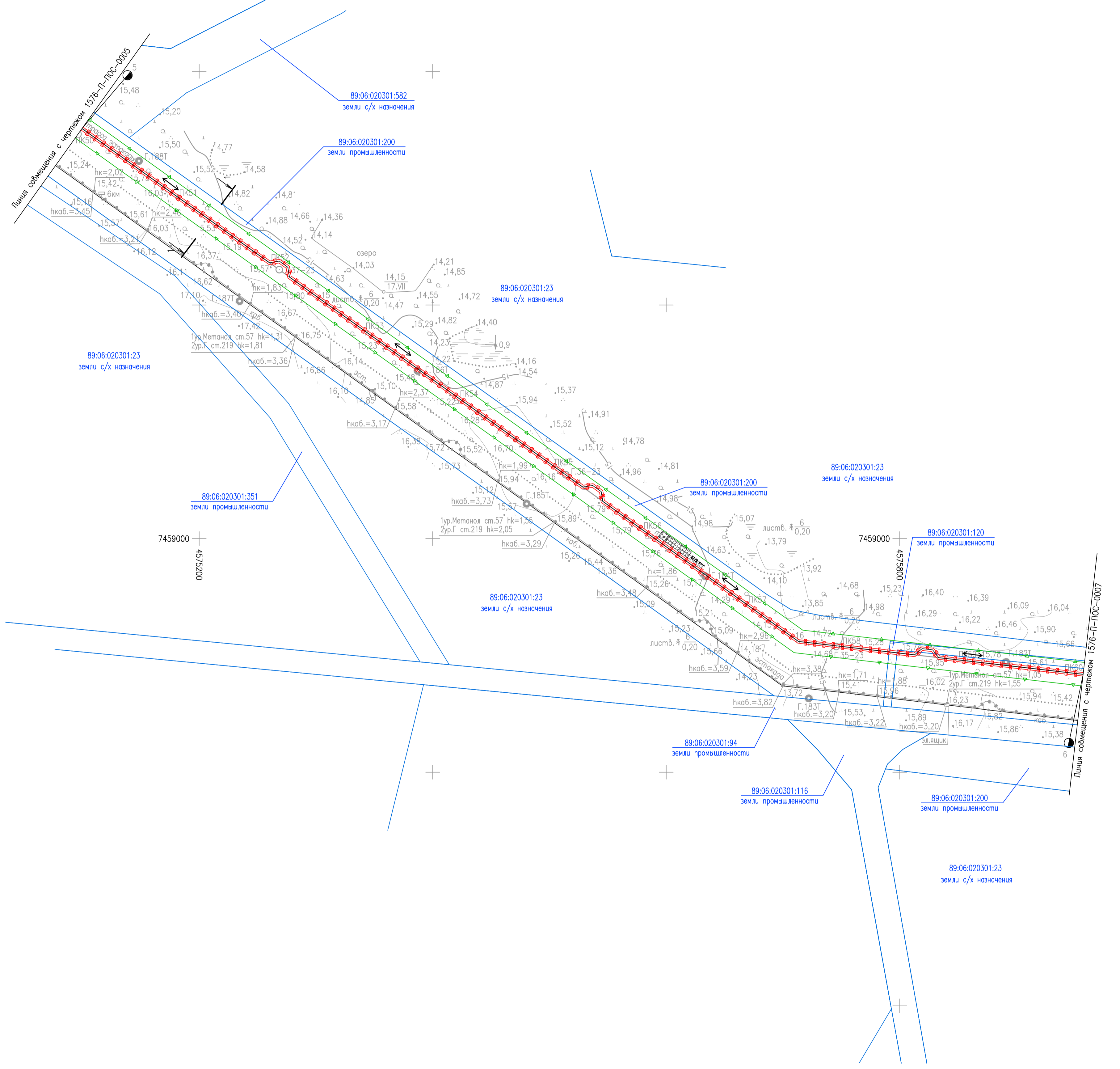



1. Типовые сечения трассы 1-1 см. на листе 1576-П-ПОС-0001.

Составлено	
Составлено	
Ввек. инб. N	
Попр. и дата	
Иск. N подл.	

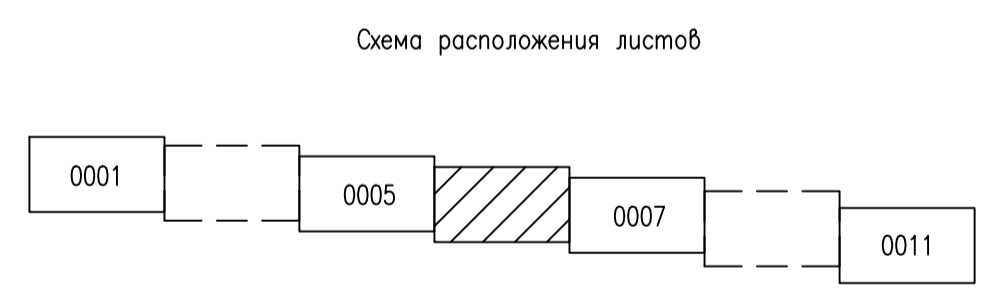
1576-П-ПОС-0005											
Восточно-Тазовское месторождение. Объекты добычи. Луговая газопровода пластового газа от Куста 1 до Куста 3											
Изм.	Колыч.	Лист	№рек.	Попр.	Дата						
Разработ.	Морушко				18.12.23						
Проверил	Мишина				18.12.23						
Нач.отдела	Карпачев				18.12.23						
Н.контр.	Полыкашина				18.12.23						
ГИП	Брусничкин				18.12.23						
План трассы эстакады от куста N1 до точки подключения в газопровод от куста N3 ПК40-ПК50					<table border="1"> <tr> <th>Стадия</th> <th>Лист</th> <th>Листов</th> </tr> <tr> <td>П</td> <td></td> <td>1</td> </tr> </table>	Стадия	Лист	Листов	П		1
Стадия	Лист	Листов									
П		1									
Формат А1 Файл 1576-П-ПОС-0005_0.dwg											





УСЛОВНЫЕ ОБОЗНАЧЕНИЯ

Обозначение	Наименование
	Границы отвода на период строительства
	Границы отвода на период эксплуатации
	Границы участка по сведениям ЕГРН
86:06:020301:198	Кадастровый номер земельного участка
	Граница зоны планируемого размещения линейного объекта в соответствии с документацией по планировке территории
	Характерная точка и номер устанавливаемой границы зоны планируемого размещения линейного объекта
	Площадка под временные здания
	Площадка складирования материалов
	Переносные прожекторные мачты
	Биотуалет
	Направление движ. строительной техники

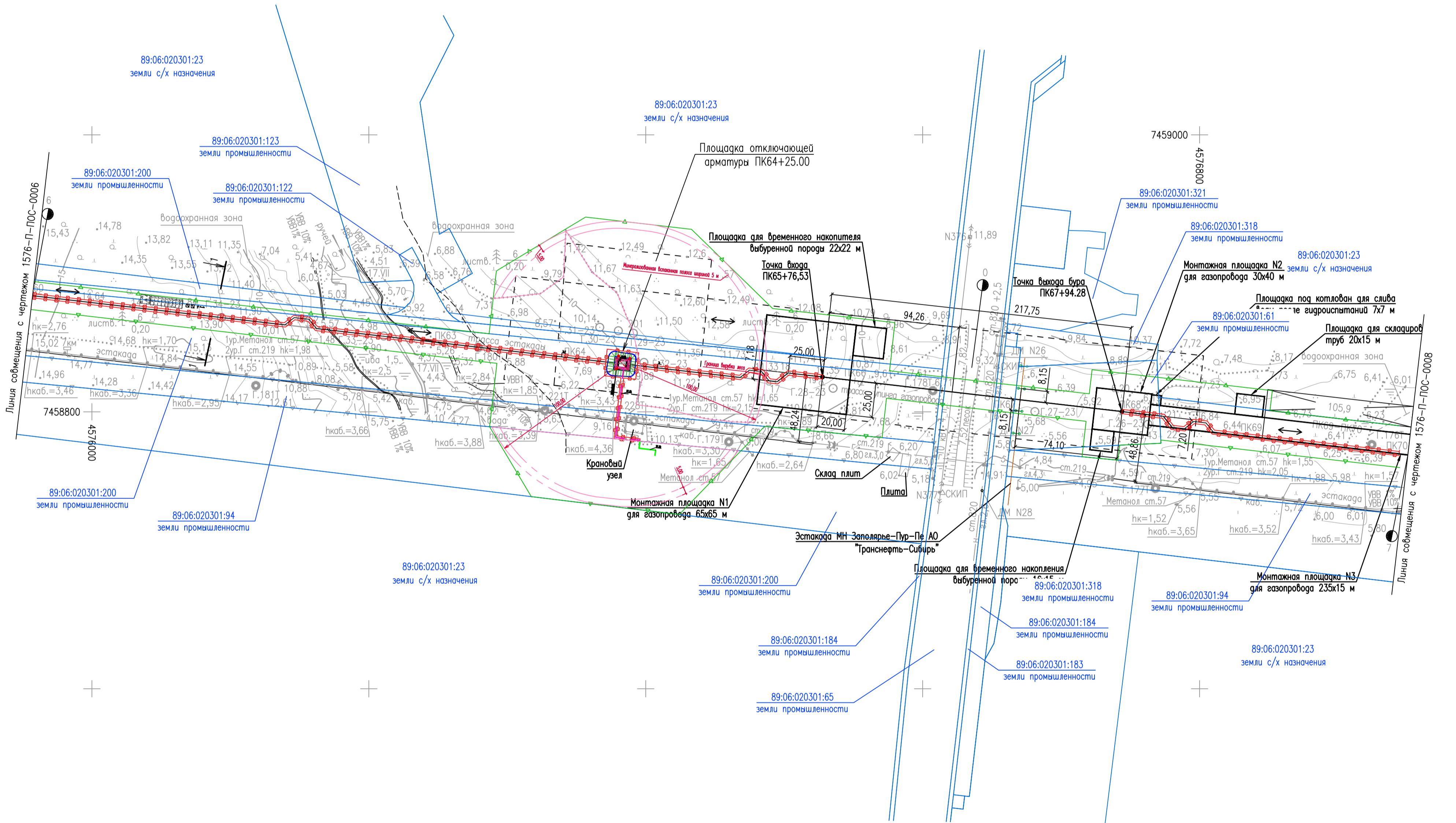


1. Типовые сечения трассы 1-1 см. на листе 1576-П-ПОС-0001.

Составлено	
Составлено	
Ввек. инв. N	
Попр. и дата	
Лист N подл.	

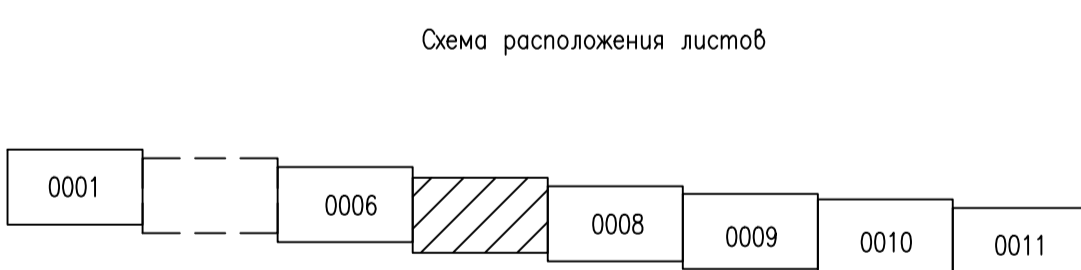
1576-П-ПОС-0006											
Восточно-Газовское месторождение. Объекты добычи. Луговая газопровода пластового газа от Куста 1 до Куста 3											
Изм.	Кол.уч.	Лист	№рек.	Попр.	Дата						
Разработ.	Морушко				18.12.23						
Проверил	Мишина				18.12.23						
Гл.спец.	Карпачев				18.12.23						
Н.контр.	Полыкашина				18.12.23						
ГИП	Брусничкин				18.12.23						
План трассы эстакады от куста N1 до точки подключения в газопровод от куста N3 ПК50-ПК60					<table border="1"> <tr> <td>Стадия</td> <td>Лист</td> <td>Листов</td> </tr> <tr> <td>П</td> <td></td> <td>1</td> </tr> </table>	Стадия	Лист	Листов	П		1
Стадия	Лист	Листов									
П		1									
Формат А1 Файл 1576-П-ПОС-0006_0.dwg											





УСЛОВНЫЕ ОБОЗНАЧЕНИЯ

Обозначение	Наименование
	Границы отвода на период строительства
	Границы отвода на период эксплуатации
	Границы участков по сведениям ЕГРН
86:06:020301:198	Кадастровый номер земельного участка
	Граница зоны планируемого размещения линейного объекта в соответствии с документацией по планировке территории
	Характерная точка и номер устанавливаемой границы зоны планируемого размещения линейного объекта
	Площадка под временные здания
	Площадка складирования материалов
	Переносные прожекторные мачты
	Биотуалет
	Направление движ. строительной техники

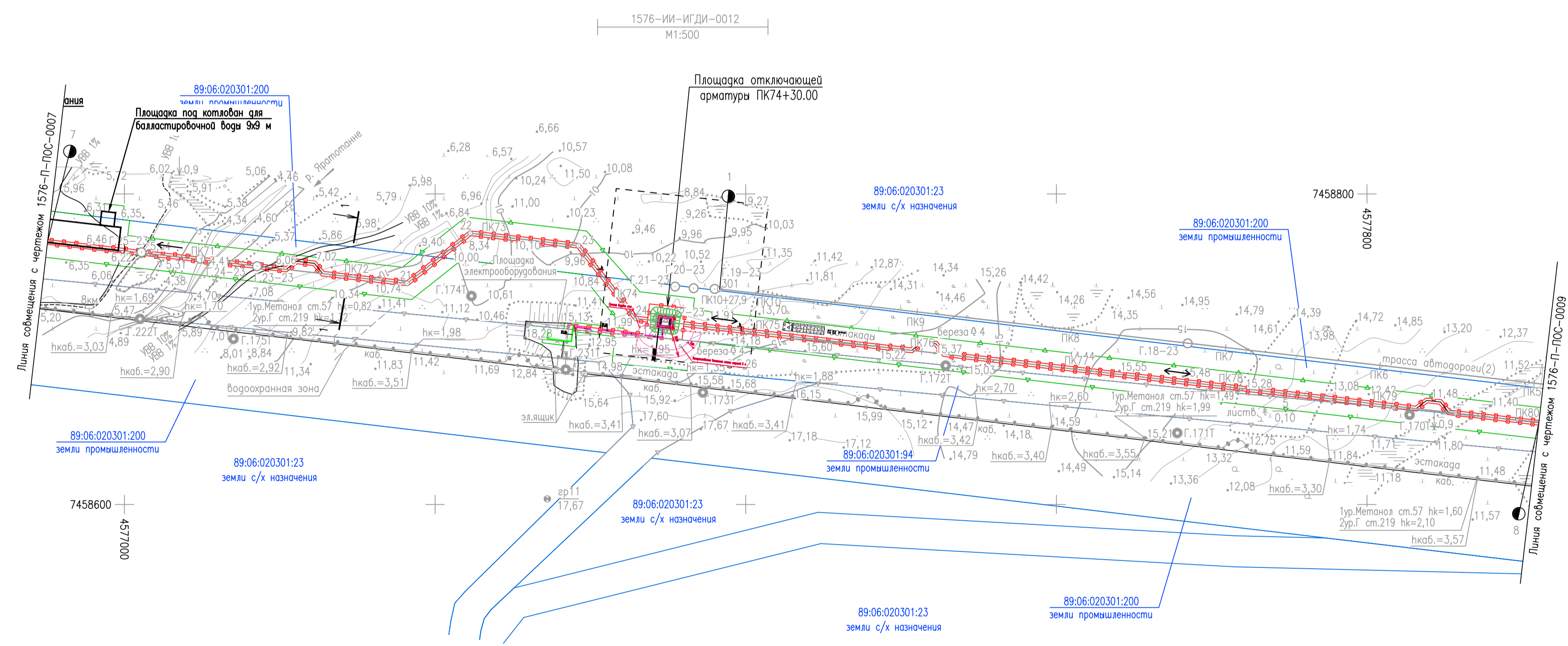


1. Типовые сечения трассы 1-1 см. на листе 1576-П-ПОС-0001.

Составлено	
Составлено	
Взв. шиф. N	
Попр. и дата	
Иск. N подг.	

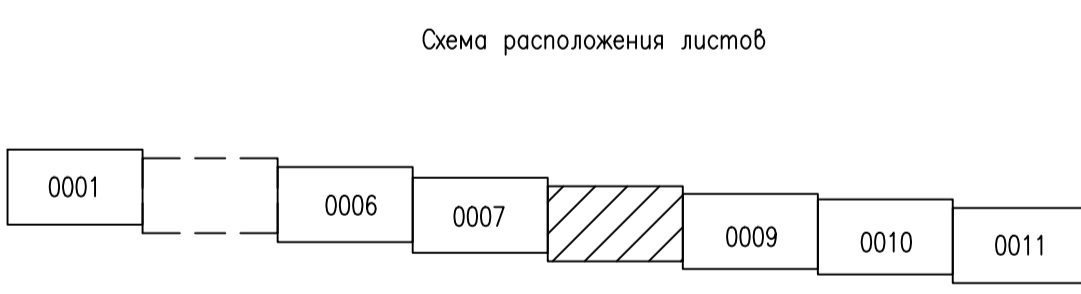
1576-П-ПОС-0007						Восточно-Тазовское месторождение. Объекты добычи. Луговая газопровод пластового газа от Куста 1 до Куста 3		
Изм.	Квал.	Лист	№рек.	Подп.	Дата	Статус	Лист	Листов
Разработ.	Моружко				18.12.23	П		1
Проверил	Мишина				18.12.23			
Гл. спец.	Карпачев				18.12.23			
Н. контр.	Полыкашина				18.12.23	План трассы эстакады от куста N1 до точки подключения в газопровод от куста N3 ПК60-ПК70		
ГИП	Брусничкин				18.12.23	ГИПРОВСТОКНЕФТЬ		

Формат А1 Файл 1576-П-ПОС-0007_0.dwg



УСЛОВНЫЕ ОБОЗНАЧЕНИЯ

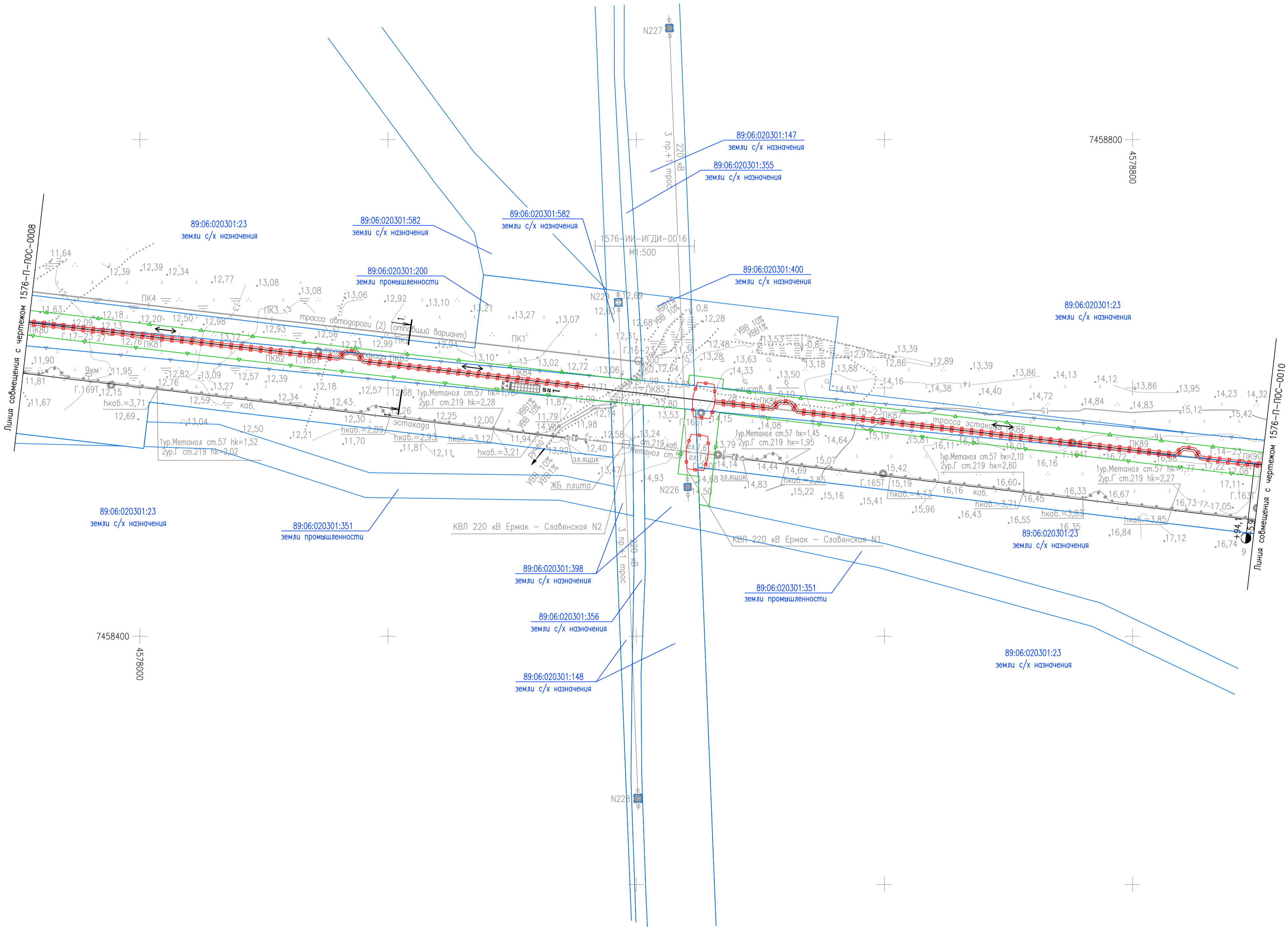
Обозначение	Наименование
	Границы отвода на период строительства
	Границы отвода на период эксплуатации
	Границы участков по сведениям ЕГРН
86:06:020301:198	Кадастровый номер земельного участка
	Граница зоны планируемого размещения линейного объекта в соответствии с документацией по планировке территории
	Характерная точка и номер устанавливаемой границы зоны планируемого размещения линейного объекта
	Площадка под временные здания
	Площадка складирования материалов
	Переносные проекторные мачты
	Биотуалет
	Направление движ. строительной техники



1. Типовые сечения трассы 1-1 см. на листе 1576-П-ПОС-0001.

Создано	
Проверено	
Исполнено	
М.п. и дата	
М.п. и дата	
М.п. и дата	

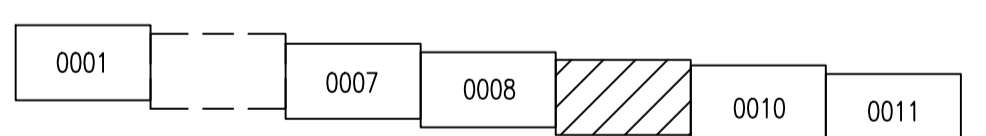
1576-П-ПОС-0008											
Восточно-Тазовское месторождение. Объекты добычи. Луговые газопроводы пластового газа от Куста 1 до Куста 3											
Изм.	Квал.	Лист	№ док.	Подп.	Дата						
Разработ.	Моружко				18.12.23						
Проверил	Мишина				18.12.23						
Гл. спец.	Карпачев				18.12.23						
Н. контр.	Полыкина				18.12.23						
ГИП	Брусничкин				18.12.23						
План трассы эстакады от куста N1 до точки подключения в газопровод от куста N3 ПК70-ПК80					<table border="1"> <tr> <th>Стадия</th> <th>Лист</th> <th>Листов</th> </tr> <tr> <td>П</td> <td></td> <td>1</td> </tr> </table>	Стадия	Лист	Листов	П		1
Стадия	Лист	Листов									
П		1									
Формат А1 Файл 1576-П-ПОС-0008_0.dwg											



УСЛОВНЫЕ ОБОЗНАЧЕНИЯ

Обозначение	Наименование
	Границы отвода на период строительства
	Границы отвода на период эксплуатации
	Границы участков по сведениям ЕГРН
86:06:020301:198	Кадастровый номер земельного участка
	Граница зоны планируемого размещения линейного объекта в соответствии с документацией по планировке территории
• 2	Характерная точка и номер устанавливаемой границы зоны планируемого размещения линейного объекта
	Площадка под временные здания
	Площадка складирования материалов
	Переносные прожекторные мачты
	Биотуалет
	Направление движ. строительной техники

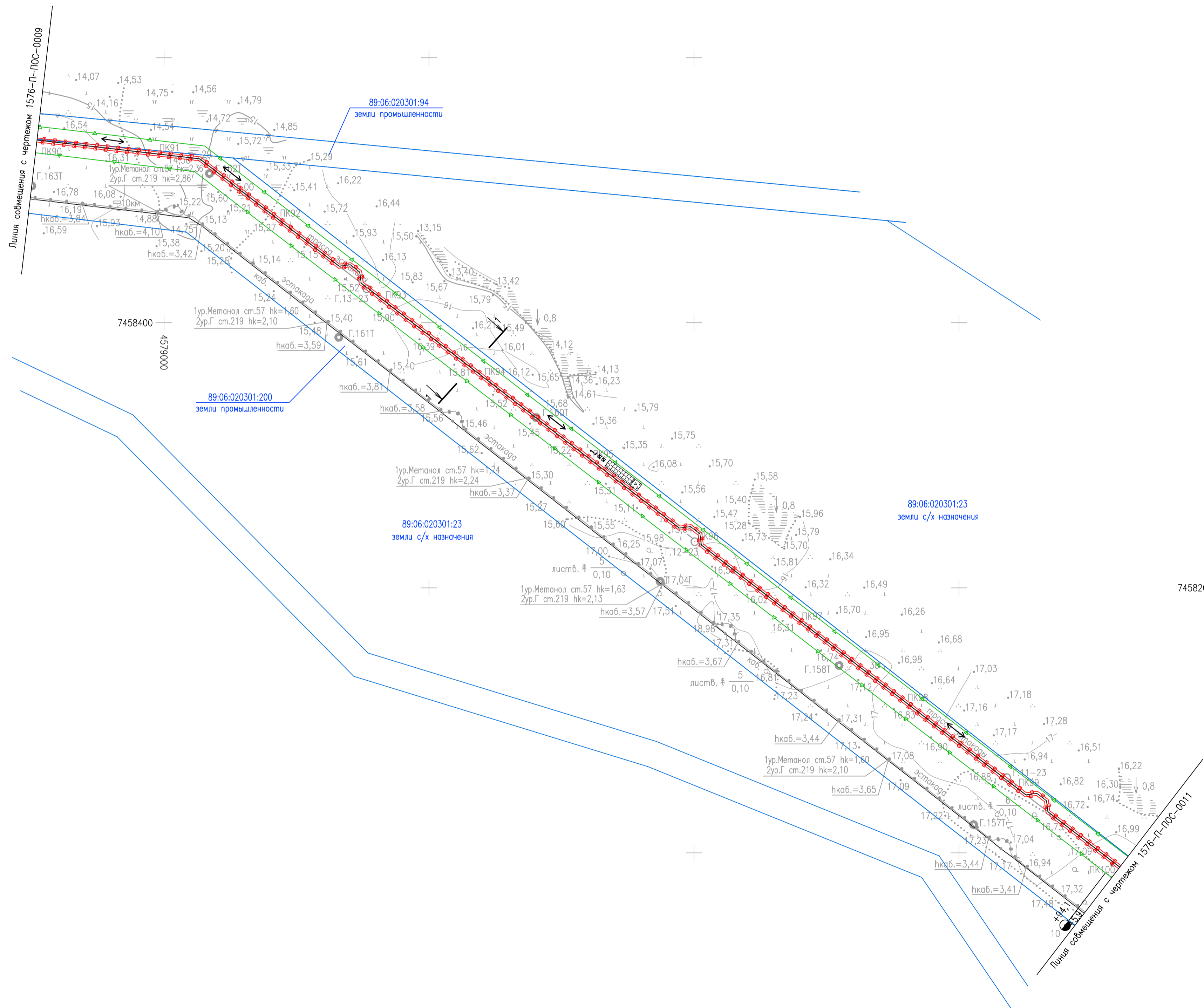
Схема расположения листов



1. Типовые сечения трассы 1-1 см. на листе 1576-П-ПОС-0001.

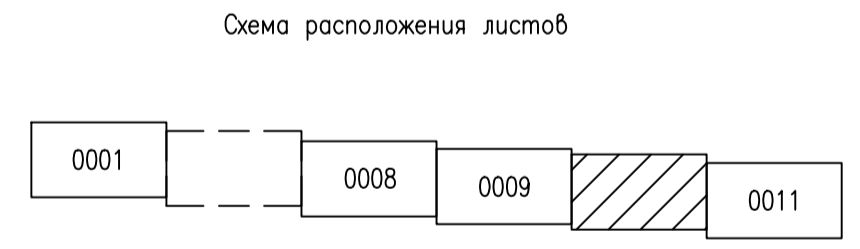
Согласовано	
Согласовано	
Мик. N подг.	
Подп. и дата	
Взам. инв. N	

1576-П-ПОС-0009							
Восточно-Газовское месторождение. Объекты добычи.							
Луговые газопроводы пластового газа от Куста 1 до Куста 3							
Изм.	Колуч.	Лист	№рок.	Подп.	Дата		
Разработ.	Моружко				18.12.23		
Проверил	Мишина				18.12.23		
Гл. спец.	Карпачев				18.12.23		
Н.контр.	Полыкашина				18.12.23		
ГИП	Брусничкин				18.12.23		
План трассы эстакады от куста N1 до точки подключения в газопровод от куста N3 ПК80-ПК90					Статус	Лист	Листов
					П		1



УСЛОВНЫЕ ОБОЗНАЧЕНИЯ

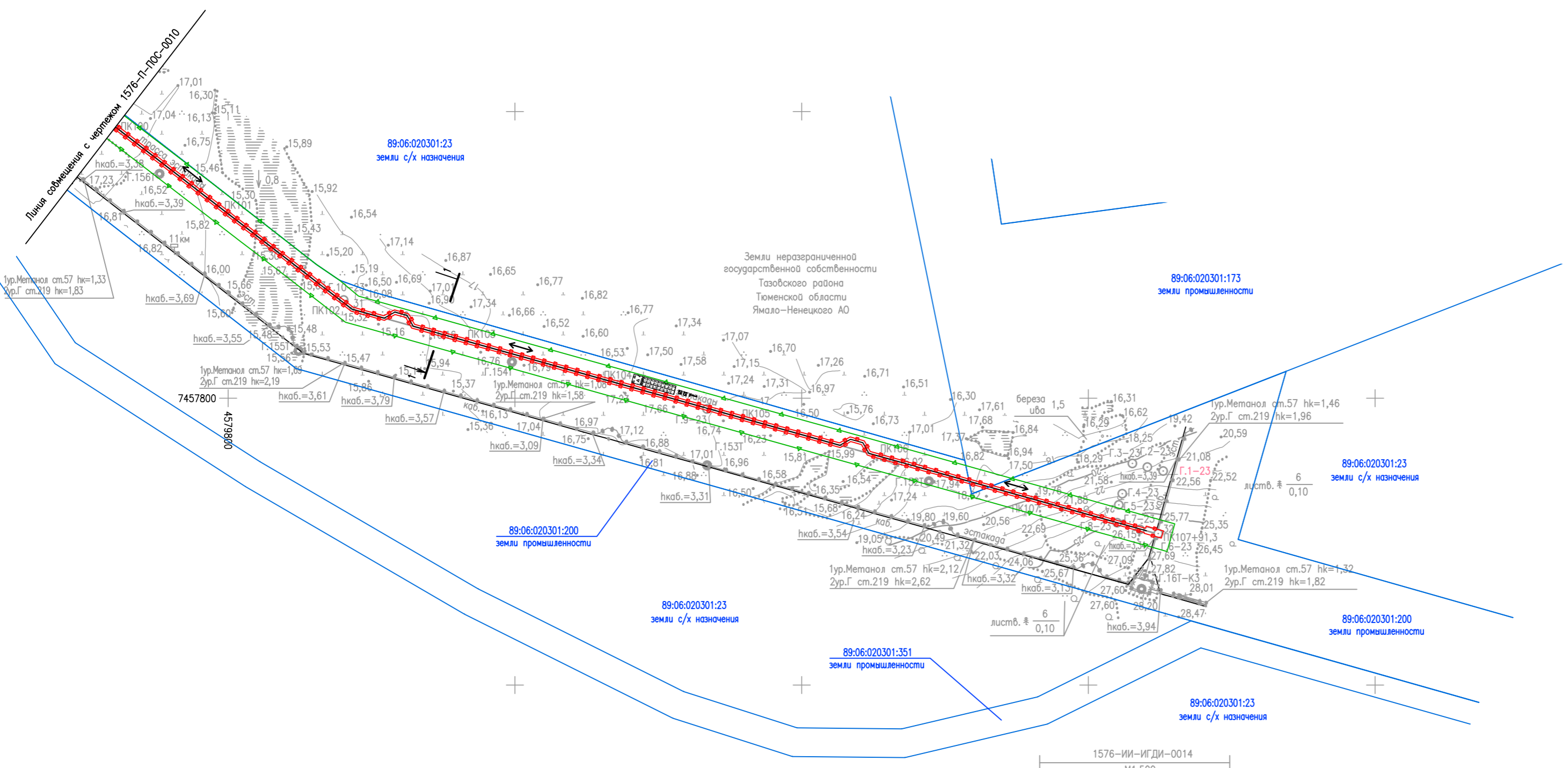
Обозначение	Наименование
	Границы отвода на период строительства
	Границы отвода на период эксплуатации
	Границы участков по сведениям ЕГРН
86:06:020301:198	Кадастровый номер земельного участка
	Граница зоны планируемого размещения линейного объекта в соответствии с документацией по планировке территории
	Характерная точка и номер устанавливаемой границы зоны планируемого размещения линейного объекта
	Площадка под временные здания
	Площадка складирования материалов
	Переносные прожекторные мачты
	Биотуалет
	Направление движ. строительной техники



1. Типовые сечения трассы 1-1 см. на листе 1576-П-ПОС-0001.

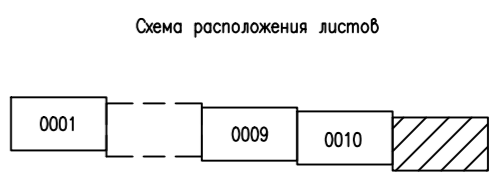
Составлено	
Составлено	
Ввек. инб. N	
Подп. и дата	
Инк. N подл.	

1576-П-ПОС-0010						Востоchno-Тазовское месторождение. Объекты добычи. Лулинe газопровода пластового газа от Куста 1 до Куста 3		
Изм.	Кол.уч.	Лист	№рек.	Подп.	Дата	Стация	Лист	Листов
Разработ.	Моружко				18.12.23	П		1
Проверил	Мишина				18.12.23			
Гл.спец.	Карпачев				18.12.23			
Н.контр.	Полыкашина				18.12.23	План трассы эстакады от куста N1 до точки подключения в газопровод от куста N3 ПК90-ПК100		
ГИП	Брусничкин				18.12.23	ГИПРОВСТОКНЕФТЬ		



УСЛОВНЫЕ ОБОЗНАЧЕНИЯ

Обозначение	Наименование
	Границы отвода на период строительства
	Границы отвода на период эксплуатации
	Границы участков по сведениям ЕГРН
86:06:020301:198	Кадастровый номер земельного участка
	Граница зоны планируемого размещения линейного объекта в соответствии с документацией по планировке территории
• 2	Характерная точка и номер устанавливаемой границы зоны планируемого размещения линейного объекта
	Площадка под временные здания
	Площадка складирования материалов
	Переносные проекторные мачты
	Биотуалет
	Направление движ. строительной техники



1. Типовые сечения трассы 1-1 см. на листе 1576-П-ПОС-0001.

Создано	
Проверено	
Исполнено	
Изм. №	
Имя, И.П.О.	
Дата	

12 29,59
29,19

1576-П-ПОС-0011					
Восточно-Тазовское месторождение. Объекты добычи. Лулин газопровода пластового газа от Куста 1 до Куста 3					
Изм.	Квал.	Лист	Нзак.	Погр.	Дата
Разработ.	Моржико				18.12.23
Проверил	Мишина				18.12.23
Гл. спец.	Карпачев				18.12.23
Н. контр.	Полякишина				18.12.23
ГИП	Брусничкин				18.12.23

Стация	Лист	Листов
П		1

План трассы эстакады от куста N1 до точки подключения в газопровод от куста N3 ПК100-ПК107+91,3

Согласовано			
Взам. инв. N			
Погр. и дата			
Инв. N подл.			



Земли сельскохозяйственного
производственного
кооператива "Тазовский"
Тазовского района
Тюменской области
Ямало-Ненецкого АО

Площадка узла приема СОД

Земли "Новатэк-Таркосаленнефтегаз"
Тазовского района
Тюменской области
Ямало-Ненецкого АО

коридор коммуникаций

Земли сельскохозяйственного
производственного
кооператива "Тазовский"
Тазовского района
Тюменской области
Ямало-Ненецкого АО

УСЛОВНЫЕ ОБОЗНАЧЕНИЯ

Обозначение	Наименование
	Застроенная территория
	Площадка ВЗиС
	трассы эстакады и автодороги (проект 0915)
	Границы землепользований и отводов

						1576-П-ПОС-0012			
						Восточно-Тазовское месторождение. Объекты добычи. Лупинг газопровода пластового газа от Куста 1 до Куста 3			
1	-	Нов.	816-24	<i>Маш</i>	06.02.24	Схема расположение временного вахтового поселка	Стадия	Лист	Листов
Изм.	Кол.уч.	Лист	N° док.	Погр.	Дата		П		1
Разраб.	Моружко			<i>Маш</i>	06.02.24				
Проверил	Мишина			<i>Миш</i>	06.02.24				
Гл.спец.	Карпачев			<i>Кар</i>	06.02.24				
Н.контр.	Поликашина			<i>Поли</i>	06.02.24				
ГИП	Брусничкин			<i>Брус</i>	06.02.24				



Разрешение		Обозначение	1576-П-ПОС2		
816-24		Наименование объекта строительства	Восточно-Тазовское месторождение. Объекты добычи. Лупинг газопровода пластового газа от Куста 1 до Куста 3.		
Изм.	Лист	Содержание изменения		Код	Примечание
1	ПОС-С ПОС ПОС 0012	Заменен Заменен Добавлен чертеж. Схема расположения временного вахтового поселка в районе УКПГ СРМ.		3	Уточнение технических решений

Согласовано	06.02.24
Н.контр	Поликашина

Изм.внес	Моружко	<i>Моружко</i>	06.02.24
Составил	Моружко	<i>Моружко</i>	06.02.24
Утв.	Брусничк	<i>Брусничк</i>	06.02.24

АО «Гипровостокнефть»
Отдел смет и проектов организации
строительства

Лист	Листов
	1